



**КОМИТЕТ ИМУЩЕСТВЕННЫХ ОТНОШЕНИЙ  
АДМИНИСТРАЦИИ ПЕРМСКОГО МУНИЦИПАЛЬНОГО РАЙОНА**

**РАСПОРЯЖЕНИЕ**

30.11.2021

№ 2133

**Об установлении публичного  
сервитута на часть земельных  
участков**

В соответствии со ст. 23, гл. V.7 Земельного кодекса Российской Федерации, Федеральным законом от 25.10.2001 № 137-ФЗ «О введении в действие Земельного кодекса Российской Федерации», пп. 3.7.5 п. 3.7 разд. 3 Положения о комитете имущественных отношений администрации Пермского муниципального района, утвержденного решением Земского Собрания Пермского муниципального района Пермского края от 22.12.2016 № 178, на основании ходатайства открытого акционерного общества «Межрегиональная распределительная сетевая компания Урала» (ИНН 6671163413, ОГРН 1056604000970) (далее - ОАО «МРСК Урала») от 31.08.2021 № 7083:

1. Установить в интересах ОАО «МРСК Урала» публичный сервитут общей площадью 13948 кв.м на часть земельных участков:

- с кадастровым номером 59:32:1120001:1, расположенный по адресу: Пермский край, Пермский район, Двуреченское с/п, д. Гарюшки, ул. Заречная, 5;

- с кадастровым номером 59:32:1120001:114, расположенный по адресу: Пермский край, Пермский район, Двуреченское с/п, д. Гарюшки, ул. Набережная, дом 36;

- с кадастровым номером 59:32:1120001:115, расположенный по адресу: Пермский край, Пермский район, Двуреченское с/п, д. Гарюшки, ул. Набережная, дом 34;

- с кадастровым номером 59:32:1120001:13, расположенный по адресу: Пермский край, Пермский район, Двуреченское с/п, д. Гарюшки;

- с кадастровым номером 59:32:1120001:140, расположенный по адресу: Пермский край, Пермский район, Двуреченское с/п, д. Гарюшки, ул. Набережная, дом 3а;

- с кадастровым номером 59:32:1120001:2, расположенный по адресу: Пермский край, Пермский район, Двуреченское с/п, д. Гарюшки, ул. Заречная, 15;

- с кадастровым номером 59:32:1120001:21, расположенный по адресу: Пермский край, Пермский район, Двуреченское с/п, д. Гарюшки, ул. Заречная, 23;





ул. Набережная, д. 43;

- с кадастровым номером 59:32:1120001:45, расположенный по адресу: Пермский край, Пермский район, Двуреченское с/п, д. Гарюшки;

- с кадастровым номером 59:32:1120001:454, расположенный по адресу: Пермский край, Пермский район, Двуреченское с/п, д. Гарюшки;

- с кадастровым номером 59:32:1120001:460, расположенный по адресу: Пермский край, Пермский район, Двуреченское с/п, д. Гарюшки, ул. Солнечная, дом 3;

- с кадастровым номером 59:32:1120001:461, расположенный по адресу: Пермский край, Пермский район, Двуреченское с/п, д. Гарюшки, ул. Солнечная, дом 3а;

- с кадастровым номером 59:32:1120001:464, расположенный по адресу: Пермский край, Пермский район, Двуреченское с/п, д. Гарюшки;

- с кадастровым номером 59:32:1120001:465, расположенный по адресу: Пермский край, Пермский район, Двуреченское с/п, д. Гарюшки;

- с кадастровым номером 59:32:1120001:466, расположенный по адресу: Пермский край, Пермский район, Двуреченское с/п, д. Гарюшки, ул. Набережная, дом 21;

- с кадастровым номером 59:32:1120001:472, расположенный по адресу: Пермский край, Пермский район, Двуреченское с/п, д. Гарюшки, переулок Березовый, д. 6;

- с кадастровым номером 59:32:1120001:474, расположенный по адресу: Пермский край, Пермский район, Двуреченское с/п, д. Гарюшки;

- с кадастровым номером 59:32:1120001:478, расположенный по адресу: Пермский край, Пермский район, Двуреченское с/п, д. Гарюшки;

- с кадастровым номером 59:32:1120001:493, расположенный по адресу: Пермский край, Пермский район, Двуреченское с/п, д. Гарюшки, ул. Набережная, дом 56а;

- с кадастровым номером 59:32:1120001:574, расположенный по адресу: Пермский край, Пермский район, Двуреченское с/п, д. Гарюшки, ул. Заречная, 14;

- с кадастровым номером 59:32:1120001:584, расположенный по адресу: Пермский край, Пермский район, Двуреченское с/п, д. Гарюшки, ул. Набережная, д. 3;

- с кадастровым номером 59:32:1120001:629, расположенный по адресу: Пермский край, Пермский район, Двуреченское с/п, д. Гарюшки;

- с кадастровым номером 59:32:1120001:635, расположенный по адресу: Пермский край, Пермский район, Двуреченское с/п, д. Гарюшки, ул. Солнечная, д. 5;

- с кадастровым номером 59:32:1120001:638, расположенный по адресу: Пермский край, Пермский район, Двуреченское с/п, д. Гарюшки,

ул. Полевая, д. 2/1;

- с кадастровым номером 59:32:1120001:639, расположенный по адресу: Пермский край, Пермский район, Двуреченское с/п, д. Гарюшки, ул. Полевая, д. 2/2;

- с кадастровым номером 59:32:1120001:646, расположенный по адресу: Пермский край, Пермский район, Двуреченское с/п, д. Гарюшки, ул. Заречная;

- с кадастровым номером 59:32:1120001:647, расположенный по адресу: Пермский край, Пермский район, Двуреченское с/п, д. Гарюшки;

- с кадастровым номером 59:32:1120001:649, расположенный по адресу: Пермский край, Пермский район, Двуреченское с/п, д. Гарюшки, ул. Набережная;

- с кадастровым номером 59:32:1120001:65, расположенный по адресу: Пермский край, Пермский район, Двуреченское с/п, д. Гарюшки, ул. Набережная, з/у 17а;

- с кадастровым номером 59:32:1120001:653, расположенный по адресу: Пермский край, Пермский район, Двуреченское с/п, д. Гарюшки;

- с кадастровым номером 59:32:1120001:73, расположенный по адресу: Пермский край, Пермский район, Двуреченское с/п, д. Гарюшки;

- с кадастровым номером 59:32:1120001:778, расположенный по адресу: Пермский край, Пермский район, Двуреченское с/п, д. Гарюшки, ул. Солнечная;

- с кадастровым номером 59:32:1120001:78, расположенный по адресу: Пермский край, Пермский район, Двуреченское с/п, д. Гарюшки;

- с кадастровым номером 59:32:1120001:783, расположенный по адресу: Пермский край, Пермский район, Двуреченское с/п, д. Гарюшки, ул. Заречная;

- с кадастровым номером 59:32:1120001:787, расположенный по адресу: Пермский край, Пермский район, Двуреченское с/п, д. Гарюшки;

- с кадастровым номером 59:32:1120001:795, расположенный по адресу: Пермский край, Пермский район, Двуреченское с/п, д. Гарюшки, пер. Березовый, з/у 8;

- с кадастровым номером 59:32:1120001:98, расположенный по адресу: Пермский край, Пермский район, Двуреченское с/п, д. Гарюшки, ул. Дачная, дом 10;

- с кадастровым номером 59:32:1120001:364, расположенный по адресу: Пермский край, Пермский район, Двуреченское с/п, д. Гарюшки, ул. Набережная, д. 1/1;

- с кадастровым номером 59:32:3720008:1020, расположенный по адресу: Пермский край, Пермский район, Двуреченское с/п, д. Гарюшки;

- с кадастровым номером 59:32:3720008:104, расположенный по адресу: Пермский край, Пермский район, Двуреченское с/п, д. Гарюшки, ул. Рябиновая, д. 3;

- с кадастровым номером 59:32:3720008:256, расположенный по адресу: Пермский край, Пермский район, Двуреченское с/п, д. Гарюшки;
- с кадастровым номером 59:32:3720008:45, расположенный по адресу: Пермский край, Пермский район, Двуреченское с/п, д. Гарюшки;
- с кадастровым номером 59:32:3720008:521, расположенный по адресу: Пермский край, Пермский район, Двуреченское с/п, д. Гарюшки;
- с кадастровым номером 59:32:1120001:797, расположенный по адресу: Пермский край, Пермский район, Двуреченское с/п, д. Гарюшки, ул. Набережная.

Цель: Для размещения объекта электросетевого хозяйства «ВЛ-0,4 кВ от ТП-66369».

Срок: 49 лет.

2. Утвердить границы публичного сервитута земельных участков, указанных в п. 1 настоящего распоряжения, согласно прилагаемой схеме расположения границ публичного сервитута.

3. Срок, в течение которого использование указанных в п. 1 настоящего распоряжения земельных участков в соответствии с их разрешенным использованием будет невозможно или существенно затруднено в связи с осуществлением сервитута – не установлен.

4. Порядок установления зон с особыми условиями использования территорий и содержание ограничений прав на земельные участки в границах таких зон установлен Постановлением Правительства РФ от 24.02.2009 № 160 «О порядке установления охранных зон объектов электросетевого хозяйства и особых условий использования земельных участков, расположенных в границах таких зон».

5. Плата за публичный сервитут не устанавливается в соответствии с ч. 4 ст. 3.6 Федерального закона от 25.10.2001 года № 137-ФЗ «О введении в действие Земельного кодекса Российской Федерации».

6. Комитету имущественных отношений администрации Пермского муниципального района в течение 5 рабочих дней со дня подписания настоящего распоряжения:

6.1. Направить настоящее распоряжение правообладателям земельных участков, указанных в п. 1 распоряжения;

6.2. Направить настоящее распоряжение в Управление Федеральной службы государственной регистрации, кадастра и картографии по Пермскому краю;

6.3. Направить настоящее распоряжение в ОАО «МРСК Урала», а также сведения о лицах, являющихся правообладателями земельных участков, сведения о лицах, подавших заявления об учете их прав (обременений прав) на земельные участки, способах связи с ними, копии документов, подтверждающих права указанных лиц на земельные участки;

6.4. Направить в администрацию Двуреченского сельского поселения настоящее распоряжение для опубликования в порядке, установленном для

официального опубликования (обнародования) муниципальных правовых актов уставом поселения.

7. Разместить настоящее распоряжение на сайте Пермского муниципального района [www.permraion.ru](http://www.permraion.ru).

8. Настоящее распоряжение вступает в силу со дня его подписания.

9. Контроль исполнения распоряжения оставляю за собой.

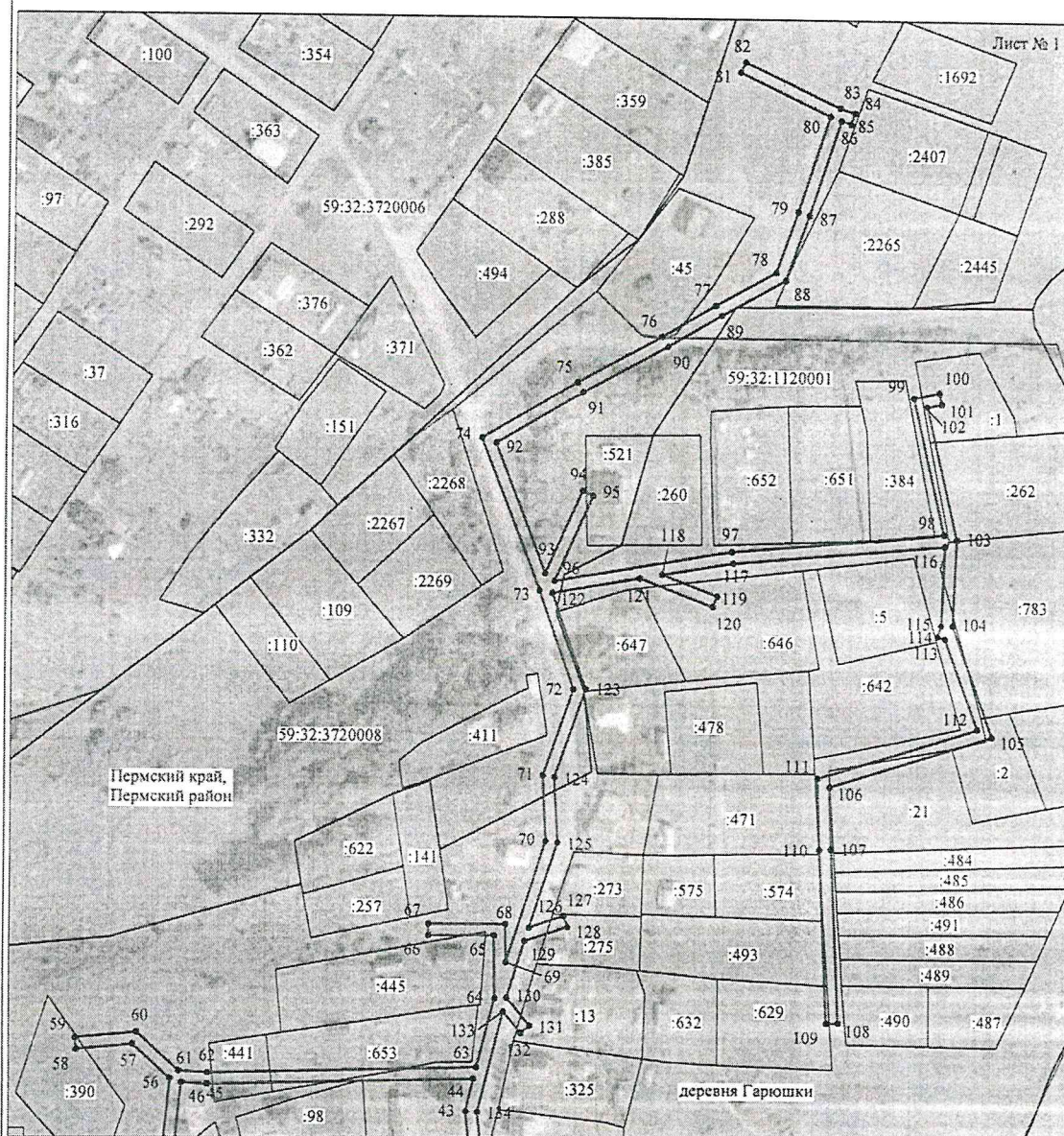
Председатель комитета



Г.В. Мюресов

Приложение № 1  
к распоряжению  
комитета имущественных  
отношений администрации  
Пермского муниципального района  
от 30.11.2021 № 2133

**Схема расположения границ публичного сервитута объекта**



Масштаб 1:2000

Используемые условные знаки и обозначения:

- |    |                                                 |
|----|-------------------------------------------------|
| №1 | - номер опоры                                   |
| —  | - граница публичного сервитута                  |
| —  | - граница кадастрового деления                  |
| —  | - граница населенного пункта                    |
| —  | - граница земельного участка, имеющегося в ЕГРН |

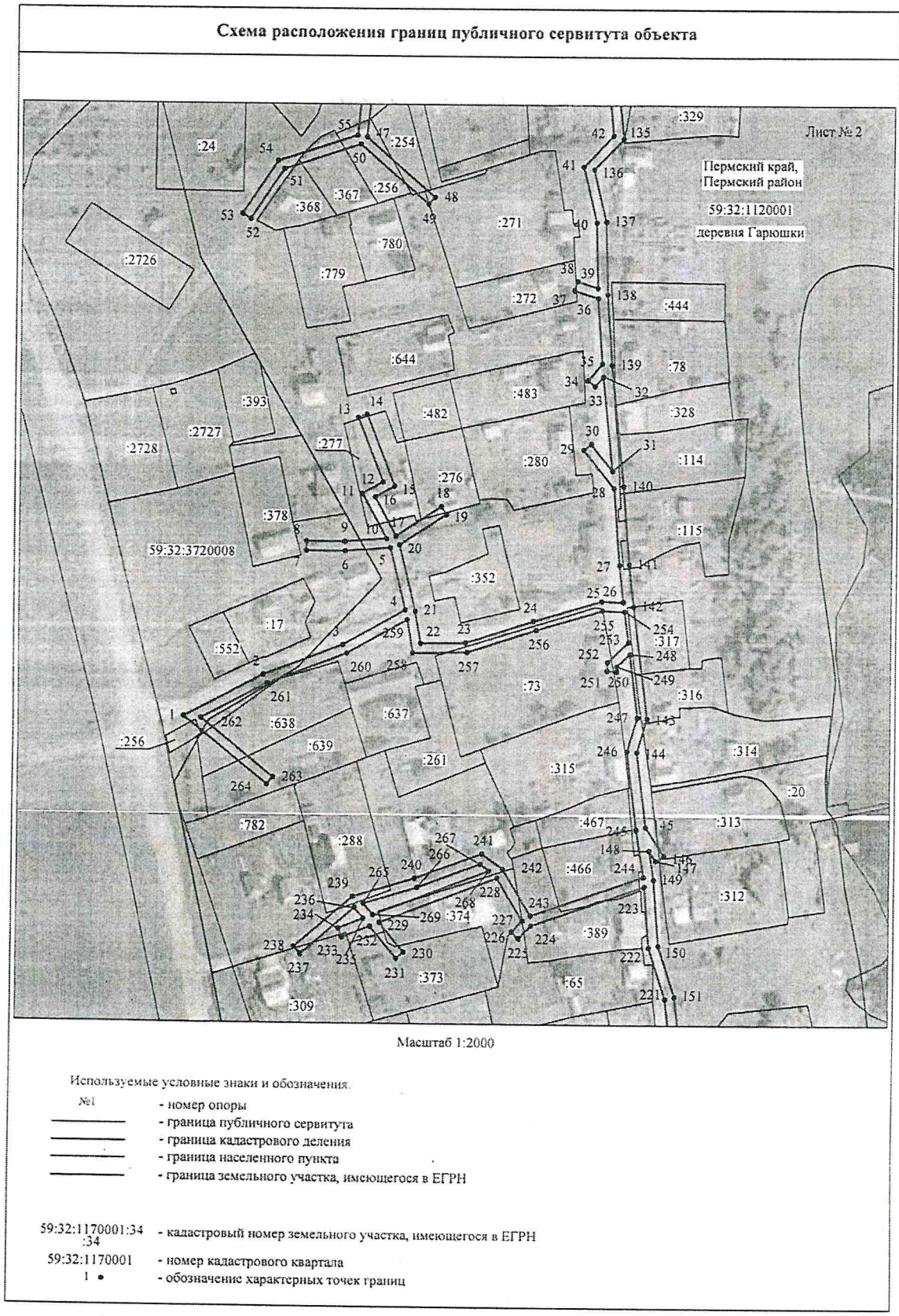
59:32:1170001:34 - кадастровый номер земельного участка, имеющегося в ЕГРН

59:32:1170001 - номер кадастрового квартала

1 • - обозначение характерных точек границ

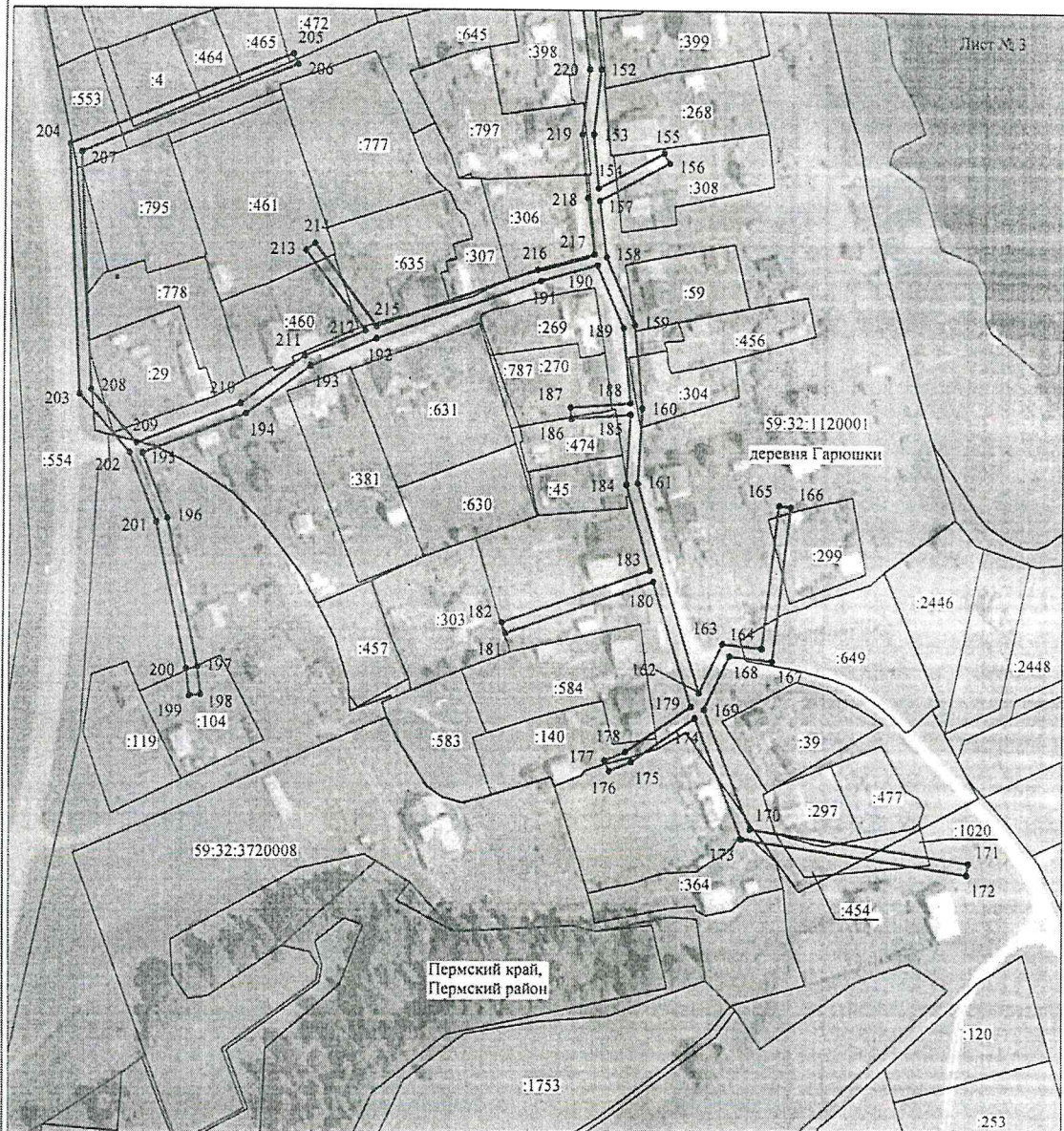


Приложение № 2  
к распоряжению  
комитета имущественных  
отношений администрации  
Пермского муниципального района  
от 30.11.2021 № 2133



Приложение № 3  
к распоряжению  
комитета имущественных  
отношений администрации  
Пермского муниципального района  
от 30.11.2021 № 2133

**Схема расположения границ публичного сервитута объекта**



Масштаб 1:2000

Используемые условные знаки и обозначения:

- |    |                                                 |
|----|-------------------------------------------------|
| №1 | - номер опоры                                   |
| —  | - граница публичного сервитута                  |
| —  | - граница кадастрового деления                  |
| —  | - граница населенного пункта                    |
| —  | - граница земельного участка, имеющегося в ЕГРН |

59:32:1170001:34 - кадастровый номер земельного участка, имеющегося в ЕГРН

59:32:1170001 - номер кадастрового квартала

1 • - обозначение характерных точек границ

Приложение № 4  
к распоряжению  
комитета имущественных  
отношений администрации  
Пермского муниципального района  
от 30.11.2021 № 2133

ОПИСАНИЕ МЕСТОПОЛОЖЕНИЯ ГРАНИЦ  
Публичный сервитут для размещения объекта электросетевого хозяйства «ВЛ-0,4 КВ ОТ ТП-66369»  
(наименование объекта, местоположение границ которого описано (далее - объект))

Раздел 1

Сведения об объекте		
№ п/п	Характеристики объекта	Описание характеристик
1	2	3
1	Местоположение объекта	Пермский край, Пермский район
2	Площадь объекта +/- величина погрешности определения площади (P+/- Дельта P)	13948 кв.м ± 30 кв.м
3	Иные характеристики объекта	Публичный сервитут для размещения объекта электросетевого хозяйства «ВЛ-0,4 КВ ОТ ТП-66369» на срок 49 лет

Приложение № 5  
к распоряжению  
комитета имущественных  
отношений администрации  
Пермского муниципального района  
от 30.11.2021 № 2133

Раздел 2

Сведения о местоположении границ объекта					
1. Система координат <u>МСК-59, зона 2</u>					
2. Сведения о характерных точках границ объекта					
Обозначение характерных точек границ	Координаты, м		Метод определения координат характерной точки	Средняя квадратическая погрешность положения характерной точки (M <sub>t</sub> ), м	Описание обозначения точки на местности (при наличии)
	X	Y			
1	2	3	4	5	6
1	495361.51	2261420.85	Метод спутниковых геодезических измерений (определений)	0.10	–
2	495379.08	2261453.86	Метод спутниковых геодезических измерений (определений)	0.10	–
3	495391.88	2261487.15	Метод спутниковых геодезических измерений (определений)	0.10	–
4	495406.79	2261513.38	Метод спутниковых геодезических измерений (определений)	0.10	–
5	495433.24	2261506.83	Метод спутниковых геодезических измерений (определений)	0.10	–
6	495431.78	2261487.71	Метод спутниковых геодезических измерений (определений)	0.10	–
7	495431.82	2261471.40	Метод спутниковых геодезических измерений (определений)	0.10	–
8	495435.82	2261471.41	Метод спутниковых геодезических измерений (определений)	0.10	–
9	495435.78	2261487.56	Метод спутниковых геодезических измерений (определений)	0.10	–
10	495437.12	2261505.15	Метод спутниковых геодезических измерений (определений)	0.10	–
11	495456.24	2261494.82	Метод спутниковых геодезических измерений (определений)	0.10	–
12	495461.21	2261503.48	Метод спутниковых геодезических измерений (определений)	0.10	–
13	495488.76	2261492.86	Метод спутниковых геодезических измерений (определений)	0.10	–
14	495490.20	2261496.59	Метод спутниковых геодезических измерений (определений)	0.10	–
15	495459.45	2261508.44	Метод спутниковых геодезических измерений (определений)	0.10	–
16	495454.71	2261500.19	Метод спутниковых геодезических измерений (определений)	0.10	–
17	495438.23	2261509.09	Метод спутниковых геодезических измерений (определений)	0.10	–
18	495450.84	2261528.27	Метод спутниковых геодезических измерений (определений)	0.10	–
19	495447.50	2261530.47	Метод спутниковых геодезических измерений (определений)	0.10	–
20	495434.47	2261510.65	Метод спутниковых геодезических измерений (определений)	0.10	–
21	495406.19	2261517.65	Метод спутниковых геодезических измерений (определений)	0.10	–
22	495392.65	2261519.99	Метод спутниковых геодезических измерений (определений)	0.10	–
23	495392.91	2261538.95	Метод спутниковых геодезических измерений (определений)	0.10	–
24	495402.31	2261567.48	Метод спутниковых геодезических измерений (определений)	0.10	–
25	495410.93	2261595.89	Метод спутниковых геодезических измерений (определений)	0.10	–
26	495410.54	2261604.94	Метод спутниковых геодезических измерений (определений)	0.10	–

Приложение № 6  
к распоряжению  
комитета имущественных  
отношений администрации  
Пермского муниципального района  
от 30.11.2021 № 2133

			измерений (определений)		
27	495426.13	2261603.18	Метод спутниковых геодезических измерений (определений)	0.10	–
28	495458.99	2261600.67	Метод спутниковых геодезических измерений (определений)	0.10	–
29	495475.37	2261587.87	Метод спутниковых геодезических измерений (определений)	0.10	–
30	495477.83	2261591.02	Метод спутниковых геодезических измерений (определений)	0.10	–
31	495466.40	2261599.95	Метод спутниковых геодезических измерений (определений)	0.10	–
32	495506.98	2261595.92	Метод спутниковых геодезических измерений (определений)	0.10	–
33	495502.82	2261592.42	Метод спутниковых геодезических измерений (определений)	0.10	–
34	495505.39	2261589.36	Метод спутниковых геодезических измерений (определений)	0.10	–
35	495512.56	2261595.38	Метод спутниковых геодезических измерений (определений)	0.10	–
36	495540.43	2261593.47	Метод спутниковых геодезических измерений (определений)	0.10	–
37	495543.80	2261583.51	Метод спутниковых геодезических измерений (определений)	0.10	–
38	495547.59	2261584.79	Метод спутниковых геодезических измерений (определений)	0.10	–
39	495544.70	2261593.31	Метод спутниковых геодезических измерений (определений)	0.10	–
40	495572.49	2261592.68	Метод спутниковых геодезических измерений (определений)	0.10	–
41	495596.58	2261587.01	Метод спутниковых геодезических измерений (определений)	0.10	–
42	495609.89	2261599.35	Метод спутниковых геодезических измерений (определений)	0.10	–
43	495632.71	2261597.13	Метод спутниковых геодезических измерений (определений)	0.10	–
44	495644.16	2261599.77	Метод спутниковых геодезических измерений (определений)	0.10	–
45	495642.04	2261507.87	Метод спутниковых геодезических измерений (определений)	0.10	–
46	495642.59	2261498.96	Метод спутниковых геодезических измерений (определений)	0.10	–
47	495608.86	2261495.58	Метод спутниковых геодезических измерений (определений)	0.10	–
48	495583.04	2261524.60	Метод спутниковых геодезических измерений (определений)	0.10	–
49	495580.05	2261521.94	Метод спутниковых геодезических измерений (определений)	0.10	–
50	495605.78	2261493.02	Метод спутниковых геодезических измерений (определений)	0.10	–
51	495595.04	2261460.97	Метод спутниковых геодезических измерений (определений)	0.10	–
52	495573.34	2261447.08	Метод спутниковых геодезических измерений (определений)	0.10	–
53	495575.50	2261443.71	Метод спутниковых геодезических измерений (определений)	0.10	–
54	495598.38	2261458.36	Метод спутниковых геодезических измерений (определений)	0.10	–
55	495609.53	2261491.63	Метод спутниковых геодезических измерений (определений)	0.10	–
56	495643.91	2261495.07	Метод спутниковых геодезических измерений (определений)	0.10	–
57	495655.91	2261482.09	Метод спутниковых геодезических измерений (определений)	0.10	–
58	495654.05	2261462.59	Метод спутниковых геодезических измерений (определений)	0.10	–
59	495658.03	2261462.21	Метод спутниковых геодезических измерений (определений)	0.10	–
60	495660.06	2261483.48	Метод спутниковых геодезических измерений (определений)	0.10	–

Приложение № 7  
к распоряжению  
комитета имущественных  
отношений администрации  
Пермского муниципального района  
от 30.11.2021 № 2133

			измерений (определений)		
61	495646.65	2261497.99	Метод спутниковых геодезических измерений (определений)	0.10	–
62	495646.04	2261507.94	Метод спутниковых геодезических измерений (определений)	0.10	–
63	495648.20	2261600.75	Метод спутниковых геодезических измерений (определений)	0.10	–
64	495672.20	2261607.00	Метод спутниковых геодезических измерений (определений)	0.10	–
65	495694.29	2261606.68	Метод спутниковых геодезических измерений (определений)	0.10	–
66	495694.24	2261583.84	Метод спутниковых геодезических измерений (определений)	0.10	–
67	495698.24	2261583.83	Метод спутниковых геодезических измерений (определений)	0.10	–
68	495698.30	2261610.62	Метод спутниковых геодезических измерений (определений)	0.10	–
69	495684.84	2261610.82	Метод спутниковых геодезических измерений (определений)	0.10	–
70	495727.67	2261624.55	Метод спутниковых геодезических измерений (определений)	0.10	–
71	495750.34	2261623.43	Метод спутниковых геодезических измерений (определений)	0.10	–
72	495780.43	2261633.76	Метод спутниковых геодезических измерений (определений)	0.10	–
73	495814.72	2261621.63	Метод спутниковых геодезических измерений (определений)	0.10	–
74	495867.42	2261601.28	Метод спутниковых геодезических измерений (определений)	0.10	–
75	495887.05	2261634.27	Метод спутниковых геодезических измерений (определений)	0.10	–
76	495905.24	2261663.32	Метод спутниковых геодезических измерений (определений)	0.10	–
77	495914.22	2261681.56	Метод спутниковых геодезических измерений (определений)	0.10	–
78	495925.80	2261701.95	Метод спутниковых геодезических измерений (определений)	0.10	–
79	495946.83	2261709.23	Метод спутниковых геодезических измерений (определений)	0.10	–
80	495979.64	2261719.71	Метод спутниковых геодезических измерений (определений)	0.10	–
81	495994.58	2261689.00	Метод спутниковых геодезических измерений (определений)	0.10	–
82	495998.18	2261690.75	Метод спутниковых геодезических измерений (определений)	0.10	–
83	495982.53	2261722.90	Метод спутниковых геодезических измерений (определений)	0.10	–
84	495980.75	2261727.95	Метод спутниковых геодезических измерений (определений)	0.10	–
85	495976.98	2261726.62	Метод спутниковых геодезических измерений (определений)	0.10	–
86	495978.11	2261723.42	Метод спутниковых геодезических измерений (определений)	0.10	–
87	495945.57	2261713.03	Метод спутниковых геодезических измерений (определений)	0.10	–
88	495923.07	2261705.23	Метод спутниковых геодезических измерений (определений)	0.10	–
89	495910.77	2261683.58	Метод спутниковых геодезических измерений (определений)	0.10	–
90	495899.78	2261665.33	Метод спутниковых геодезических измерений (определений)	0.10	–
91	495883.58	2261636.27	Метод спутниковых геодезических измерений (определений)	0.10	–
92	495865.70	2261606.21	Метод спутниковых геодезических измерений (определений)	0.10	–
93	495820.61	2261623.62	Метод спутниковых геодезических измерений (определений)	0.10	–
94	495849.06	2261636.43	Метод спутниковых геодезических измерений (определений)	0.10	–

Приложение № 8  
к распоряжению  
комитета имущественных  
отношений администрации  
Пермского муниципального района  
от 30.11.2021 № 2133

			измерений (определений)		
95	495847.42	2261640.08	Метод спутниковых геодезических измерений (определений)	0.10	-
96	495818.06	2261626.87	Метод спутниковых геодезических измерений (определений)	0.10	-
97	495828.53	2261687.70	Метод спутниковых геодезических измерений (определений)	0.10	-
98	495834.97	2261760.34	Метод спутниковых геодезических измерений (определений)	0.10	-
99	495882.66	2261749.44	Метод спутниковых геодезических измерений (определений)	0.10	-
100	495884.52	2261758.35	Метод спутниковых геодезических измерений (определений)	0.10	-
101	495880.59	2261759.17	Метод спутниковых геодезических измерений (определений)	0.10	-
102	495879.57	2261754.22	Метод спутниковых геодезических измерений (определений)	0.10	-
103	495833.34	2261764.83	Метод спутниковых геодезических измерений (определений)	0.10	-
104	495803.64	2261763.58	Метод спутниковых геодезических измерений (определений)	0.10	-
105	495764.86	2261777.73	Метод спутниковых геодезических измерений (определений)	0.10	-
106	495747.06	2261721.66	Метод спутниковых геодезических измерений (определений)	0.10	-
107	495725.22	2261722.28	Метод спутниковых геодезических измерений (определений)	0.10	-
108	495664.25	2261724.87	Метод спутниковых геодезических измерений (определений)	0.10	-
109	495664.10	2261720.87	Метод спутниковых геодезических измерений (определений)	0.10	-
110	495725.07	2261718.28	Метод спутниковых геодезических измерений (определений)	0.10	-
111	495749.95	2261717.58	Метод спутниковых геодезических измерений (определений)	0.10	-
112	495767.41	2261772.54	Метод спутниковых геодезических измерений (определений)	0.10	-
113	495799.05	2261761.00	Метод спутниковых геодезических измерений (определений)	0.10	-
114	495799.88	2261758.38	Метод спутниковых геодезических измерений (определений)	0.10	-
115	495803.66	2261759.58	Метод спутниковых геодезических измерений (определений)	0.10	-
116	495830.99	2261760.73	Метод спутниковых геодезических измерений (определений)	0.10	-
117	495824.56	2261688.23	Метод спутниковых геодезических измерений (определений)	0.10	-
118	495820.45	2261664.03	Метод спутниковых геодезических измерений (определений)	0.10	-
119	495813.21	2261682.83	Метод спутниковых геодезических измерений (определений)	0.10	-
120	495809.48	2261681.38	Метод спутниковых геодезических измерений (определений)	0.10	-
121	495819.14	2261656.32	Метод спутниковых геодезических измерений (определений)	0.10	-
122	495813.88	2261626.17	Метод спутниковых геодезических измерений (определений)	0.10	-
123	495780.45	2261638.00	Метод спутниковых геодезических измерений (определений)	0.10	-
124	495749.77	2261627.46	Метод спутниковых геодезических измерений (определений)	0.10	-
125	495727.13	2261628.58	Метод спутниковых геодезических измерений (определений)	0.10	-
126	495697.14	2261618.81	Метод спутниковых геодезических измерений (определений)	0.10	-
127	495701.21	2261630.96	Метод спутниковых геодезических измерений (определений)	0.10	-
128	495697.41	2261632.23	Метод спутниковых геодезических измерений (определений)	0.10	-

Приложение № 9  
к распоряжению  
комитета имущественных  
отношений администрации  
Пермского муниципального района  
от 30.11.2021 № 2133

			измерений (определений)		
129	495692.41	2261617.29	Метод спутниковых геодезических измерений (определений)	0.10	-
130	495672.40	2261611.23	Метод спутниковых геодезических измерений (определений)	0.10	-
131	495662.76	2261619.17	Метод спутниковых геодезических измерений (определений)	0.10	-
132	495660.22	2261616.08	Метод спутниковых геодезических измерений (определений)	0.10	-
133	495667.66	2261609.96	Метод спутниковых геодезических измерений (определений)	0.10	-
134	495632.45	2261601.17	Метод спутниковых геодезических измерений (определений)	0.10	-
135	495608.49	2261603.51	Метод спутниковых геодезических измерений (определений)	0.10	-
136	495595.42	2261591.39	Метод спутниковых геодезических измерений (определений)	0.10	-
137	495573.00	2261596.67	Метод спутниковых геодезических измерений (определений)	0.10	-
138	495541.96	2261597.38	Метод спутниковых геодезических измерений (определений)	0.10	-
139	495512.07	2261599.43	Метод спутниковых геодезических измерений (определений)	0.10	-
140	495459.91	2261604.61	Метод спутниковых геодезических измерений (определений)	0.10	-
141	495426.51	2261607.16	Метод спутниковых геодезических измерений (определений)	0.10	-
142	495408.63	2261609.18	Метод спутниковых геодезических измерений (определений)	0.10	-
143	495361.58	2261615.13	Метод спутниковых геодезических измерений (определений)	0.10	-
144	495347.35	2261611.00	Метод спутниковых геодезических измерений (определений)	0.10	-
145	495315.66	2261614.92	Метод спутниковых геодезических измерений (определений)	0.10	-
146	495303.33	2261622.65	Метод спутниковых геодезических измерений (определений)	0.10	-
147	495301.20	2261619.27	Метод спутниковых геодезических измерений (определений)	0.10	-
148	495305.60	2261616.50	Метод спутниковых геодезических измерений (определений)	0.10	-
149	495293.12	2261618.48	Метод спутниковых геодезических измерений (определений)	0.10	-
150	495265.73	2261620.69	Метод спутниковых геодезических измерений (определений)	0.10	-
151	495244.50	2261627.62	Метод спутниковых геодезических измерений (определений)	0.10	-
152	495211.98	2261631.57	Метод спутниковых геодезических измерений (определений)	0.10	-
153	495189.54	2261629.15	Метод спутниковых геодезических измерений (определений)	0.10	-
154	495170.86	2261630.96	Метод спутниковых геодезических измерений (определений)	0.10	-
155	495183.26	2261653.70	Метод спутниковых геодезических измерений (определений)	0.10	-
156	495179.75	2261655.61	Метод спутниковых геодезических измерений (определений)	0.10	-
157	495166.56	2261631.41	Метод спутниковых геодезических измерений (определений)	0.10	-
158	495147.16	2261633.90	Метод спутниковых геодезических измерений (определений)	0.10	-
159	495123.66	2261643.92	Метод спутниковых геодезических измерений (определений)	0.10	-
160	495094.59	2261646.69	Метод спутниковых геодезических измерений (определений)	0.10	-
161	495068.80	2261645.31	Метод спутниковых геодезических измерений (определений)	0.10	-
162	494996.28	2261666.73	Метод спутниковых геодезических измерений (определений)	0.10	-



Приложение № 10  
к распоряжению  
комитета имущественных  
отношений администрации  
Пермского муниципального района  
от 30.11.2021 № 2133

			измерений (определений)		
163	495013.58	2261674.73	Метод спутниковых геодезических измерений (определений)	0.10	-
164	495011.93	2261688.22	Метод спутниковых геодезических измерений (определений)	0.10	-
165	495061.19	2261693.92	Метод спутниковых геодезических измерений (определений)	0.10	-
166	495060.73	2261697.89	Метод спутниковых геодезических измерений (определений)	0.10	-
167	495007.47	2261691.73	Метод спутниковых геодезических измерений (определений)	0.10	-
168	495009.26	2261677.13	Метод спутниковых геодезических измерений (определений)	0.10	-
169	494990.60	2261668.52	Метод спутниковых геодезических измерений (определений)	0.10	-
170	494948.74	2261684.33	Метод спутниковых геодезических измерений (определений)	0.10	-
171	494936.73	2261759.75	Метод спутниковых геодезических измерений (определений)	0.10	-
172	494932.78	2261759.13	Метод спутниковых геодезических измерений (определений)	0.10	-
173	494945.16	2261681.38	Метод спутниковых геодезических измерений (определений)	0.10	-
174	494987.57	2261665.40	Метод спутниковых геодезических измерений (определений)	0.10	-
175	494972.22	2261643.38	Метод спутниковых геодезических измерений (определений)	0.10	-
176	494969.01	2261635.80	Метод спутниковых геодезических измерений (определений)	0.10	-
177	494972.69	2261634.24	Метод спутниковых геодезических измерений (определений)	0.10	-
178	494975.74	2261641.44	Метод спутниковых геодезических измерений (определений)	0.10	-
179	494991.48	2261664.01	Метод спутниковых геодезических измерений (определений)	0.10	-
180	495035.06	2261650.85	Метод спутниковых геодезических измерений (определений)	0.10	-
181	495017.18	2261599.52	Метод спутниковых геодезических измерений (определений)	0.10	-
182	495020.96	2261598.20	Метод спутниковых геодезических измерений (определений)	0.10	-
183	495038.91	2261649.72	Метод спутниковых геодезических измерений (определений)	0.10	-
184	495068.34	2261641.28	Метод спутниковых геодезических измерений (определений)	0.10	-
185	495092.40	2261642.56	Метод спутниковых геодезических измерений (определений)	0.10	-
186	495090.91	2261622.07	Метод спутниковых геодезических измерений (определений)	0.10	-
187	495094.90	2261621.78	Метод спутниковых геодезических измерений (определений)	0.10	-
188	495096.40	2261642.50	Метод спутниковых геодезических измерений (определений)	0.10	-
189	495122.66	2261640.00	Метод спутниковых геодезических измерений (определений)	0.10	-
190	495144.25	2261630.80	Метод спутниковых геодезических измерений (определений)	0.10	-
191	495138.78	2261611.21	Метод спутниковых геодезических измерений (определений)	0.10	-
192	495118.66	2261553.79	Метод спутниковых геодезических измерений (определений)	0.10	-
193	495109.06	2261530.99	Метод спутниковых геодезических измерений (определений)	0.10	-
194	495092.35	2261508.80	Метод спутниковых геодезических измерений (определений)	0.10	-
195	495078.71	2261473.03	Метод спутниковых геодезических измерений (определений)	0.10	-
196	495056.26	2261481.89	Метод спутниковых геодезических измерений (определений)	0.10	-

Приложение № 11  
к распоряжению  
комитета имущественных  
отношений администрации  
Пермского муниципального района  
от 30.11.2021 № 2133

			измерений (определений)		
197	495005.22	2261492.50	Метод спутниковых геодезических измерений (определений)	0.10	-
198	494995.55	2261493.65	Метод спутниковых геодезических измерений (определений)	0.10	-
199	494995.08	2261489.68	Метод спутниковых геодезических измерений (определений)	0.10	-
200	495004.56	2261488.56	Метод спутниковых геодезических измерений (определений)	0.10	-
201	495055.13	2261478.04	Метод спутниковых геодезических измерений (определений)	0.10	-
202	495078.83	2261468.68	Метод спутниковых геодезических измерений (определений)	0.10	-
203	495099.13	2261451.13	Метод спутниковых геодезических измерений (определений)	0.10	-
204	495185.61	2261447.28	Метод спутниковых геодезических измерений (определений)	0.10	-
205	495216.82	2261524.34	Метод спутниковых геодезических измерений (определений)	0.10	-
206	495213.12	2261525.85	Метод спутниковых геодезических измерений (определений)	0.10	-
207	495182.95	2261451.40	Метод спутниковых геодезических измерений (определений)	0.10	-
208	495100.69	2261455.07	Метод спутниковых геодезических измерений (определений)	0.10	-
209	495082.23	2261471.03	Метод спутниковых геодезических измерений (определений)	0.10	-
210	495095.88	2261506.83	Метод спутниковых геодезических измерений (определений)	0.10	-
211	495112.55	2261528.98	Метод спутниковых геодезических измерений (определений)	0.10	-
212	495121.38	2261549.92	Метод спутниковых геодезических измерений (определений)	0.10	-
213	495149.09	2261529.12	Метод спутниковых геодезических измерений (определений)	0.10	-
214	495151.49	2261532.32	Метод спутниковых геодезических измерений (определений)	0.10	-
215	495122.91	2261553.78	Метод спутниковых геодезических измерений (определений)	0.10	-
216	495142.59	2261610.02	Метод спутниковых геодезических измерений (определений)	0.10	-
217	495148.10	2261629.74	Метод спутниковых геодезических измерений (определений)	0.10	-
218	495167.43	2261627.26	Метод спутниковых геодезических измерений (определений)	0.10	-
219	495189.56	2261625.13	Метод спутниковых геодезических измерений (определений)	0.10	-
220	495211.95	2261627.54	Метод спутниковых геодезических измерений (определений)	0.10	-
221	495243.63	2261623.70	Метод спутниковых геодезических измерений (определений)	0.10	-
222	495264.94	2261616.74	Метод спутниковых геодезических измерений (определений)	0.10	-
223	495290.19	2261614.71	Метод спутниковых геодезических измерений (определений)	0.10	-
224	495273.70	2261567.59	Метод спутниковых геодезических измерений (определений)	0.10	-
225	495268.44	2261562.35	Метод спутниковых геодезических измерений (определений)	0.10	-
226	495271.26	2261559.52	Метод спутниковых геодезических измерений (определений)	0.10	-
227	495275.73	2261563.97	Метод спутниковых геодезических измерений (определений)	0.10	-
228	495293.52	2261553.08	Метод спутниковых геодезических измерений (определений)	0.10	-
229	495274.61	2261503.57	Метод спутниковых геодезических измерений (определений)	0.10	-
230	495262.34	2261513.91	Метод спутниковых геодезических измерений (определений)	0.10	-

Приложение № 12  
к распоряжению  
комитета имущественных  
отношений администрации  
Пермского муниципального района  
от 30.11.2021 № 2133

			измерений (определений)		
231	495259.76	2261510.85	Метод спутниковых геодезических измерений (определений)	0.10	-
232	495273.08	2261499.62	Метод спутниковых геодезических измерений (определений)	0.10	-
233	495268.51	2261487.85	Метод спутниковых геодезических измерений (определений)	0.10	-
234	495272.24	2261486.40	Метод спутниковых геодезических измерений (определений)	0.10	-
235	495276.31	2261496.89	Метод спутниковых геодезических измерений (определений)	0.10	-
236	495280.78	2261493.13	Метод спутниковых геодезических измерений (определений)	0.10	-
237	495261.39	2261470.38	Метод спутниковых геодезических измерений (определений)	0.10	-
238	495264.43	2261467.79	Метод спутниковых геодезических измерений (определений)	0.10	-
239	495285.40	2261492.38	Метод спутниковых геодезических измерений (определений)	0.10	-
240	495293.15	2261518.22	Метод спутниковых геодезических измерений (определений)	0.10	-
241	495303.85	2261546.61	Метод спутниковых геодезических измерений (определений)	0.10	-
242	495297.36	2261555.42	Метод спутниковых геодезических измерений (определений)	0.10	-
243	495277.85	2261567.36	Метод спутниковых геодезических измерений (определений)	0.10	-
244	495294.26	2261614.25	Метод спутниковых геодезических измерений (определений)	0.10	-
245	495314.67	2261611.01	Метод спутниковых геодезических измерений (определений)	0.10	-
246	495347.70	2261606.94	Метод спутниковых геодезических измерений (определений)	0.10	-
247	495361.91	2261611.06	Метод спутниковых геодезических измерений (определений)	0.10	-
248	495388.58	2261607.82	Метод спутниковых геодезических измерений (определений)	0.10	-
249	495383.37	2261602.48	Метод спутниковых геодезических измерений (определений)	0.10	-
250	495381.27	2261602.48	Метод спутниковых геодезических измерений (определений)	0.10	-
251	495381.45	2261598.38	Метод спутниковых геодезических измерений (определений)	0.10	-
252	495385.13	2261598.56	Метод спутниковых геодезических измерений (определений)	0.10	-
253	495393.56	2261607.20	Метод спутниковых геодезических измерений (определений)	0.10	-
254	495406.51	2261605.44	Метод спутниковых геодезических измерений (определений)	0.10	-
255	495406.90	2261596.40	Метод спутниковых геодезических измерений (определений)	0.10	-
256	495398.50	2261568.69	Метод спутниковых геодезических измерений (определений)	0.10	-
257	495388.91	2261539.62	Метод спутниковых геодезических измерений (определений)	0.10	-
258	495388.59	2261516.63	Метод спутниковых геодезических измерений (определений)	0.10	-
259	495402.65	2261514.20	Метод спутниковых геодезических измерений (определений)	0.10	-
260	495388.25	2261488.87	Метод спутниковых геодезических измерений (определений)	0.10	-
261	495375.43	2261455.52	Метод спутниковых геодезических измерений (определений)	0.10	-
262	495360.80	2261428.03	Метод спутниковых геодезических измерений (определений)	0.10	-
263	495336.02	2261458.23	Метод спутниковых геодезических измерений (определений)	0.10	-
264	495332.93	2261455.70	Метод спутниковых геодезических измерений (определений)	0.10	-

Приложение № 13  
к распоряжению  
комитета имущественных  
отношений администрации  
Пермского муниципального района  
от 30.11.2021 № 2133

			измерений (определений)		
1	495361.51	2261420.85	Метод спутниковых геодезических измерений (определений)	0.10	–
–	–	–	–	–	–
265	495282.56	2261496.86	Метод спутниковых геодезических измерений (определений)	0.10	–
266	495289.36	2261519.50	Метод спутниковых геодезических измерений (определений)	0.10	–
267	495299.34	2261545.99	Метод спутниковых геодезических измерений (определений)	0.10	–
268	495296.55	2261549.77	Метод спутниковых геодезических измерений (определений)	0.10	–
269	495277.84	2261500.84	Метод спутниковых геодезических измерений (определений)	0.10	–
265	495282.56	2261496.86	Метод спутниковых геодезических измерений (определений)	0.10	–
3. Сведения о характерных точках части (частей) границы объекта					
Обозначение характерных точек части границы	Координаты, м		Метод определения координат характерной точки	Средняя квадратическая погрешность положения характерной точки (M <sub>t</sub> ), м	Описание обозначения точки на местности (при наличии)
	X	Y			
1	2	3	4	5	6
–	–	–	–	–	–